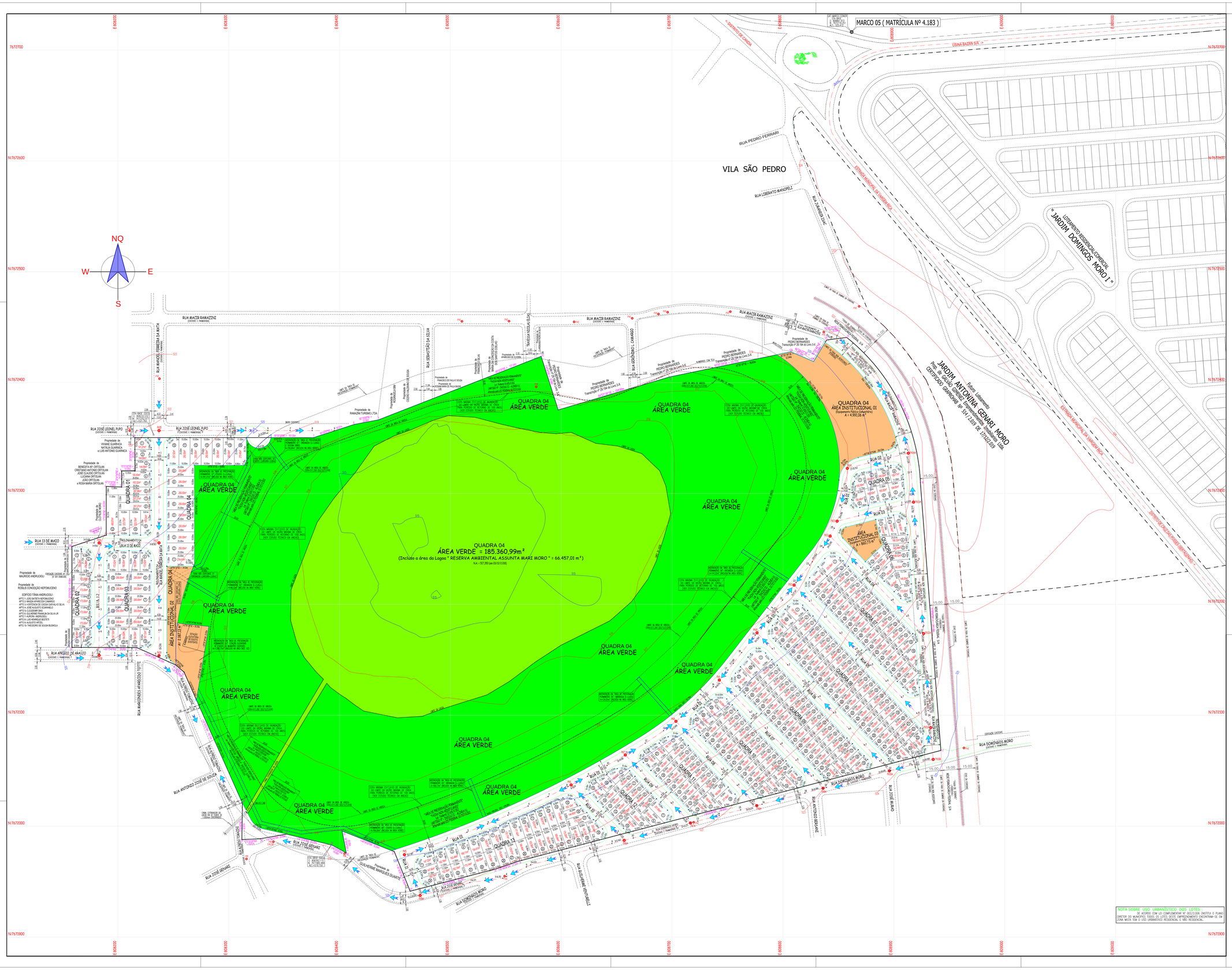

NOTA SOBRE USO URBANÍSTICO DOS LOTES :
DE ACORDO COM LEI COMPLEMENTAR Nº 002/2.008 (INSTITUI O PLANO DIRETOR DO MUNICÍPIO) TODOS OS LOTES DESTE EMPREENDIMENTO ENCONTRAM-SE EM ZONA MISTA TEM O USO URBANÍSTICO RESIDENCIAL E NÃO RESIDENCIAL.

DETALHE DAS CURVAS DE CONCORDANCIA DOS ALINHAMENTOS PREDIAIS

Seção transversal das VIAS com largura de 14,00m
(SEM ESQUINA)

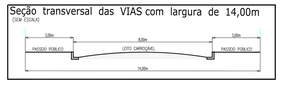

Seção transversal da VIA com largura de 15,00m
(SEM ESQUINA)

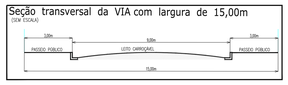

DETALHES DAS GUIAS E SARGETÕES

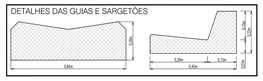

DETALHES DAS RAMPAS DE ACESSIBILIDADE NOS PASSEIOS PÚBLICOS
(NBR 9.050 / 2.015 - ABNT)

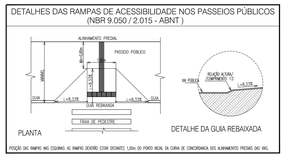
ALINHAMENTO PREDIAL
PASSEIO PÚBLICO
MEIO FIO
LEITO CARROÇAVEL
0,20m
1,20m
0,20m
0,20m
1,20m
0,20m
0,20m
1,20m
0,20m